

UBND TỈNH THỪA THIÊN HUẾ
QUỸ BẢO VỆ VÀ PHÁT TRIỂN RỪNG

CỘNG HÒA XÃ HỘI CHỦ NGHĨA VIỆT NAM
Độc lập - Tự do - Hạnh phúc

Số: 199 /QBV&PTR-KHKT

Thừa Thiên Huế, ngày 08 tháng 12 năm 2021

V/v điều chỉnh kế hoạch chi trả tiền
dịch vụ môi trường rừng lưu vực
thủy điện Tả Trạch - Thượng Lộ -
Thượng Nhật tỉnh Thừa Thiên Huế
năm 2021

Kính gửi:

- Vườn Quốc gia Bạch Mã;
- Ban Quản lý Khu Bảo tồn Sao La;
- Các Ban Quản lý Rừng phòng hộ: Nam Đông và
Hương Thủy;
- Hạt Kiểm lâm Nam Đông.

Căn cứ Nghị định số 156/2018/NĐ-CP ngày 16 tháng 11 năm 2018 của
Chính phủ quy định chi tiết thi hành một số điều của Luật Lâm nghiệp;

Căn cứ Quyết định số 1632/QĐ-UBND ngày 10 tháng 8 năm 2011 của
Ủy ban nhân dân tỉnh Thừa Thiên Huế về việc thành lập Quỹ Bảo vệ và Phát
triển rừng tỉnh Thừa Thiên Huế;

Căn cứ Quyết định số 2239/QĐ-UBND ngày 13 tháng 9 năm 2019 của Ủy
ban nhân dân tỉnh Thừa Thiên Huế về việc Ban hành Điều lệ tổ chức, quản lý và
hoạt động của Quỹ Bảo vệ và Phát triển rừng tỉnh Thừa Thiên Huế;

Căn cứ Quyết định số 439/QĐ-UBND ngày 27 tháng 02 năm 2021 của
UBND tỉnh Thừa Thiên Huế về việc Công bố hiện trạng rừng tỉnh Thừa Thiên
Huế năm 2020;

Căn cứ Công văn số 2553/UBND-NN ngày 26 tháng 4 năm 2017 của Ủy
ban nhân dân tỉnh Thừa Thiên Huế về việc giao Hạt Kiểm lâm quản lý diện tích
rừng có cung ứng dịch vụ môi trường rừng nhưng chưa có chủ rừng;

Căn cứ Quyết định số 1528/QĐ-UBND ngày 25 tháng 6 năm 2021 của
UBND tỉnh Thừa Thiên Huế về việc phê duyệt kế hoạch thu, chi tiền dịch vụ môi
trường rừng tỉnh Thừa Thiên Huế năm 2021;

Căn cứ Quyết định số 3200/QĐ-UBND ngày 06 tháng 12 năm 2021 của
UBND tỉnh Thừa Thiên Huế về việc phê duyệt điều chỉnh kế hoạch thu, chi tiền
dịch vụ môi trường rừng (DVMTR) tỉnh Thừa Thiên Huế năm 2021.

Quỹ Bảo vệ và Phát triển rừng tỉnh thông báo điều chỉnh kế hoạch chi trả
tiền DVMTR lưu vực thủy điện Tả Trạch - Thượng Lộ - Thượng Nhật tỉnh Thừa
Thiên Huế năm 2021 với các nội dung như sau:



1. Phạm vi, đối tượng chi trả dịch vụ môi trường rừng

a) Phạm vi chi trả:

Toàn bộ diện tích rừng cung ứng DVMTR thuộc lưu vực thủy điện Tả Trạch - Thượng Lộ - Thượng Nhật có tổng diện tích là 34.740,68 ha. Trong đó rừng tự nhiên 34.153,57 ha; rừng trồng 587,11 ha trên địa giới hành chính các xã Hương Giang, Hương Hữu, Hương Lộc, Hương Phú, Hương Sơn, Thượng Lộ, Thượng Long, Thượng Nhật, Thượng Quảng huyện Nam Đông; các xã Lộc Điền, Lộc Trì huyện Phú Lộc và xã Dương Hòa thị xã Hương Thủy.

b) Đối tượng chi trả:

- Các chủ rừng là tổ chức gồm: Vườn Quốc gia Bạch Mã; Ban Quản lý Khu Bảo tồn Sao La và các Ban Quản lý Rừng phòng hộ: Nam Đông, Hương Thủy.

- UBND các xã thuộc huyện Nam Đông thông qua Hạt Kiểm lâm Nam Đông.

2. Mức chi trả dịch vụ môi trường rừng năm 2021

- Tổng số tiền chi trả DVMTR của lưu vực thủy điện Tả Trạch - Thượng Lộ - Thượng Nhật năm 2021 là 7.359.167.000 đồng; mức chi trả cho 01 ha rừng là 250.000 đồng. Sử dụng tiền chi trả DVMTR như sau:

+ Chủ rừng là tổ chức Nhà nước:

Trường hợp chủ rừng không khoán bảo vệ rừng hoặc khoán một phần diện tích, phần diện tích còn lại chủ rừng tự bảo vệ thì toàn bộ số tiền nhận được tương ứng với diện tích rừng tự bảo vệ được coi là nguồn thu của chủ rừng, được quản lý, sử dụng theo quy định của pháp luật về tài chính phù hợp đối với từng loại hình tổ chức.

Trường hợp chủ rừng có khoán bảo vệ rừng được trích không quá 10% tổng số tiền DVMTR chi trả cho diện tích rừng khoán bảo vệ nêu trên để chi cho công tác quản lý các khu rừng cung ứng DVMTR. Số tiền còn lại sau khi trích kinh phí quản lý được chủ rừng chi trả cho bên nhận khoán.

+ UBND các xã thông qua Hạt Kiểm lâm thực hiện khoán bảo vệ rừng được trích không quá 10% tổng số tiền DVMTR chi trả cho diện tích rừng khoán bảo vệ nêu trên để chi cho công tác quản lý các khu rừng cung ứng DVMTR. Số tiền còn lại sau khi trích kinh phí quản lý được UBND các xã thông qua Hạt Kiểm lâm chi trả cho bên nhận khoán.

- Nguồn kinh phí nêu trên bao gồm: Số tiền DVMTR thực thu năm 2021 và lãi tiền gửi ngân hàng.

- Áp dụng hệ số K như sau:

+ Hệ số K_1 điều chỉnh mức chi trả DVMTR theo trạng thái trữ lượng rừng.

$K_1 = 1,00$ đối với rừng giàu (G);

$K_1 = 0,95$ đối với rừng trung bình (TB);

$K_1 = 0,90$ đối với rừng nghèo (NG).

+ Hệ số K_2 điều chỉnh mức chi trả DVMTR theo mục đích sử dụng rừng.

$K_2 = 1,00$ đối với đặc dụng (DD);

$K_2 = 0,95$ đối với phòng hộ (PH);

$K_2 = 0,90$ đối với sản xuất (SX) hoặc khác (KH).

+ Hệ số K_3 điều chỉnh mức chi trả DVMTR theo nguồn gốc hình thành rừng.

$K_3 = 1,00$ đối với rừng tự nhiên (RTN);

$K_3 = 0,90$ đối với rừng trồng (RT).

+ Hệ số K_4 điều chỉnh mức chi trả DVMTR theo mức độ khó khăn.

$K_4 = 1,00$ đối với xã thuộc khu vực III;

$K_4 = 0,95$ đối với xã thuộc khu vực II;

$K_4 = 0,90$ đối với xã thuộc khu vực I.

- Kinh phí chi trả như sau:

TT	Chủ quản lý	Diện tích chi trả (ha)	Diện tích quy đổi (ha)	Đơn giá (đồng/ha)	Thành tiền (đồng)	Số lượng chủ rừng
1	VQG Bạch Mã	22.268,39	19.415,71	250.000	4.853.926.000	1
2	BQL KBT Sao La	930,58	841,95	250.000	210.488.000	1
3	BQL RPH Nam Đông	5.606,76	4.596,89	250.000	1.149.223.000	1
4	BQL RPH Hương Thủy	4.852,11	3.748,10	250.000	937.025.000	1
5	UBND các xã thông qua Hạt Kiểm lâm Nam Đông	1.082,84	834,02	250.000	208.505.000	1
Tổng cộng		34.740,68	29.436,67		7.359.167.000	

(Bảng chữ: Bảy tỷ, ba trăm năm chín triệu, một trăm sáu bảy nghìn đồng./.)

(Có phụ lục 01, 02 kèm theo)

3. Thời gian và phương pháp thực hiện chi trả

- Thời gian tính để chi trả tiền DVMTR: Kể từ ngày 01/01/2021 đến 31/12/2021.

- Số lần chi trả: 03 lần/năm

+ Lần 1: Căn cứ kế hoạch thu, chi được phê duyệt, Quỹ Bảo vệ và Phát triển rừng tỉnh tạm ứng 40% kế hoạch chi trả cho bên cung ứng DVMTR.

+ Lần 2: Căn cứ tình hình thực thu tiền DVMTR, Quỹ Bảo vệ và Phát triển rừng tỉnh tạm ứng tối đa 30% kế hoạch chi trả cho bên cung ứng DVMTR trước ngày 31/01/2022.


+ Lần 3: Căn cứ số tiền thực thu trong năm và kết quả xác định diện tích rừng được chi trả DVMTR, Quỹ Bảo vệ và Phát triển rừng tỉnh thanh toán tiền cho bên cung ứng DVMTR trước ngày 01/6/2022.

- Hình thức chi trả tiền DVMTR: Quỹ Bảo vệ và Phát triển rừng tỉnh chuyển trực tiếp vào tài khoản của đơn vị.

Công văn này thay thế Công văn số 95/QBV&PTR-KHKT ngày 14/7/2021 của Quỹ Bảo vệ và Phát triển rừng tỉnh về kế hoạch chi trả tiền dịch vụ môi trường rừng lưu vực thủy điện Tả Trạch - Thượng Lộ tỉnh Thừa Thiên Huế năm 2021 kể từ ngày 08/12/2021.

Quỹ Bảo vệ và Phát triển rừng tỉnh thông báo đến các đơn vị biết, tổ chức thực hiện theo quy định./.

Nơi nhận:

- Như trên;
- Chi cục Kiểm lâm;
- Lãnh đạo Quỹ;
- Lưu: VT, KH-KT. 



Nguyễn Xuân Hiền


**Phụ lục 01: TỔNG HỢP DIỆN TÍCH RỪNG ĐƯỢC CHI TRẢ DVMTR
LƯU VỰC THỦY ĐIỆN TẢ TRẠCH - THUỘNG LỘ - THUỘNG NHẬT NĂM 2021**

(Kèm theo Công văn số 199/QBV&PTR-KHKT ngày 08/10/2021 của Quy Bảo vệ và Phát triển rừng tỉnh Thừa Thiên Huế)


Đơn vị: ha

TT	Chủ quản lý	Tổng diện tích	Trạng thái			Chức năng				Nguồn gốc	
			Giàu	Trung bình	Nghèo	Đặc dụng	Phòng hộ	Sản xuất	Khác	Rừng tự nhiên	Rừng trồng
	Tổng cộng	34.740,68	2.675,43	10.401,02	21.664,23	23.198,97	9.041,26	2.413,37	87,08	34.153,57	587,11
1	VQG Bạch Mã	22.268,39	2.511,58	7.380,50	12.376,31	22.268,39	-	-	-	22.268,39	-
2	BQL KBT Sao La	930,58	161,34	0,68	768,56	930,58	-	-	-	930,58	-
3	BQL RPH Nam Đông	5.606,76	2,51	1.772,34	3.831,91	-	4.079,47	1.450,25	77,04	5.504,16	102,60
4	BQL RPH Hương Thủy	4.852,11	-	1.247,50	3.604,61	-	4.852,11	-	-	4.368,07	484,04
5	UBND các xã thông qua Hạt Kiểm lâm Nam Đông	1.082,84	-	-	1.082,84	-	109,68	963,12	10,04	1.082,37	0,47

W



**Phụ lục 02: TỔNG HỢP SỐ TIỀN CHI TRẢ DVMTR CHO CÁC CHỦ RỪNG
THUỘC LƯU VỰC THỦY ĐIỆN TẢ TRẠCH - THƯỢNG LỘ - THƯỢNG NHẬT
NĂM 2021**



(Kèm theo Công văn số 199 /QBV&PTR-KHKT ngày 08 / 12 /2021
của Quỹ Bảo vệ và Phát triển rừng tỉnh Thừa Thiên Huế)

TT	Chủ sử dụng	Diện tích chi trả (ha)	Diện tích quy đổi (ha)	Đơn giá (đồng/ha)	Thành tiền (đồng)
Tổng cộng		34.740,68	29.436,67		7.359.167.000
1	VQG Bạch Mã	22.268,39	19.415,71	250.000	4.853.926.000
2	BQL KBT Sao La	930,58	841,95	250.000	210.488.000
3	BQL RPH Nam Đông	5.606,76	4.596,89	250.000	1.149.223.000
4	BQL RPH Hương Thủy	4.852,11	3.748,10	250.000	937.025.000
5	UBND các xã thông qua Hạt Kiểm lâm Nam Đông	1.082,84	834,02	250.000	208.505.000

